

# Flurkartenauszug (Blatt 1)

aus den Flurkartenblättern:

- Gemarkung Gautzsch, Blatt 3
- Gemarkung Zöbiger, Blätter 4, 5 und 17

Maßstab ca. 1:15 000

Die Liegenschaftsgrenzen und der Rad- und Wanderweg wurden wegen fehlender Schlußvermessung überwiegend graphisch übernommen und dienen daher nur zu Übersichtszwecken.

Auf die Darstellung der Flurstücksnummern wurde teilweise aus Gründen der Übersichtlichkeit verzichtet.

letzte Bearbeitung: 02.05.2002  
(Projekt: Markkleeberg 25)

Gemarkung Lauer  
Kreisfreie Stadt Leipzig

Cospudener See

Gemarkung Gautzsch

Gemarkung Cospuden

Aussichtspunkt

Gemarkung Zöbiger





Elsterstausee

Aussichtsturm  
Bistumshöhe

geplanter Golfplatz

Gemarkung Prödel

Legende:

-  Gebiet der Satzung
-  Rad- und Wanderweg
-  Wasserfläche
-  Gemarkungsgrenze

Gemarkung Zwenkau

geplante Bundesautobahn 38



Fuß- und Radweg

Fuß- und Radweg

Fuß- und Radweg

Fuß- und Radweg

Weg

Weg